

Gut informiert bei Hochwasser – mit
Meine Pegel

Die Wasserstands- und
Hochwasser-Informationen-App

Meine Pegel ist die amtliche Wasserstands- und Hochwasser-Informationen-App mit rund 3.000 Pegeln in Deutschland – ein Service von www.hochwasserzentralen.de. Mit *Meine Pegel* verschaffen Sie sich einen schnellen Überblick über regionale oder überregionale Hochwasserlagen in Deutschland und die Hochwasserinformationen der Bundesländer.

Intuitiv & individuell anpassbar

Informieren Sie sich über den aktuellen Wasserstand in Ihrer Region und lassen Sie sich per **Push-Mitteilung** bei Über- oder Unterschreitung von individuell konfigurierbaren Grenzwerten kostenfrei benachrichtigen: *Meine Pegel* versendet auf Wunsch aktiv Push-Informationen zur Entwicklung an individuellen Pegeln sowie zu Hochwasser-Warnungen in einzelnen auswählbaren Regionen und Flussabschnitten.

Weitere Features:

- aktuelle Wasserstände an über 3.000 Pegeln inkl. Wasserstandsganglinie.
- Wasserstandsvorhersage für insgesamt rund 400 Pegel.
- Favoriten-Funktion: Schnelle Übersicht über Wasserstände aller Favoriten in einer Übersichtsliste.
- regelmäßige tägliche Statusberichte zu einzelnen Pegeln oder zur überregionalen Hochwasserlage in einzelnen Bundesländern kostenfrei abonnierbar.

Meine Pegel für Android



Meine Pegel für iOS



Push-Benachrichtigungen einrichten – so geht's

Wasserstandsüberschreitungen für einzelne Pegel

Über den Startbildschirm, hier Kartenansicht *Aktuelle Pegel*. Anschließend lassen sich individuelle Pegel auswählen. Über das Pegelmenü stellen Sie über „Neue individuelle Mitteilungen“ die gewünschten Schwellwerte für eine Benachrichtigung ein (s. Abb. 1).

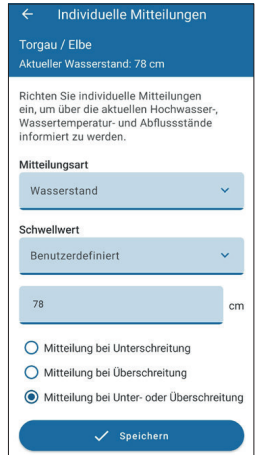


Abb. 1

Regionale Warnungen für Einzugsgebiete und Flussabschnitte

Über den Startbildschirm, hier Kartenansicht *Hochwasser-Warnung*. Nach Auswahl des gewünschten Gebiets auf der Karte durch Klick auf den Pfeil (s. Abb. 2) die Detailseite des Warngebiets öffnen – hier den Balken bei „Warnung abonnieren“ nach rechts schieben.

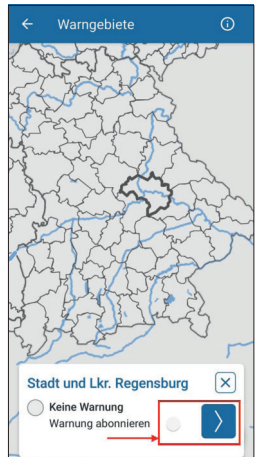


Abb. 2

Statusbericht für ein Bundesland

Über den Startbildschirm, hier *Übersicht Länder*. Nach Auswahl des Landes auf der Deutschland-Karte lässt sich über das Menü rechts oben der jeweilige *Statusbericht* abonnieren (s. Abb.3), der über die aktuelle Anzahl von Pegeln mit Meldestufenüberschreitungen und vorliegende Hochwasserlageberichte informiert. Den Statusbericht erhält man täglich zu einer gewünschten Zeit.

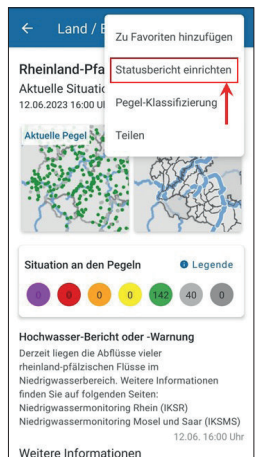


Abb. 3

Impressum



Herausgeber und Kontakt

LAWA-AH-Kleingruppe Länderübergreifendes
Hochwasserportal / Meine Pegel

E-Mail: meine.pegel@hochwasserzentralen.de
www.hochwasserzentralen.info/meinepegel

Titelbild

Carsten Lippe, NLWKN

Fotos und Abbildungen

Länderübergreifendes Hochwasser Portal (LHP),
NLWKN

Gestaltung

Niedersächsischer Landesbetrieb für
Wasserwirtschaft, Küsten- und Naturschutz

Stand

Juli 2023

Hinweis

Ansprechpartner für die Daten in der App und verantwortlich für die Auswahl der dargestellten Pegel sind die jeweiligen Bundesländer.

Ansprechpartner der Bundesländer

www.hochwasserzentralen.de/kontakte